


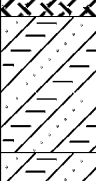


BIO-GEO Wioleta Małecka ul. Łączna 99E, 44-200 Rybnik			KARTA OTWORU BADAWCZEGO  Profil numer 01				Zał.Nr: 3.1			
							Wiertnica: WG-1			
Rejon: dz. nr 1175/5 Miejscowość: Gliwice Powiat: Gliwice Województwo: śląskie			Obiekt: wiata relaksacyjna Inwestor: Miasto Gliwice Wiercenie: BIO-GEO Dozór geol.: mgr inż. M. Małecki				System wiercenia: Mechaniczno-obrotowy			
							Rzędna: 225.50 m n.p.m.			
							Skala 1 : 50	Data wiercenia: 2025-10		
Wiercenie	Głębokość z wierciadła wody	Stratygrafia	Profil litologiczny		Przelot	Opis litologiczny	Symbol gruntu	Warstwa geotechniczna	Wilgotność	Stan gruntu
			[m]							
1	2	3	4	5	6	7	8	9	10	11
		INNE Nasyp				nasyp niekontrolowany [humus, glina] czarny	Mg [nN]	I	w	
			1.0		0.50	nasyp niekontrolowany [glina zwięzła, piasek średni, humus] szaro-brązowy				
			2.0		1.60	nasyp niekontrolowany [glina, glina zwięzła, humus, kamienie] szary			mw	
			3.0		3.00					

BIO-GEO Wioleta Małecka ul. Łączna 99E, 44-200 Rybnik			KARTA OTWORU BADAWCZEGO  Profil numer 02				Zał.Nr: 3.2			
Rejon: dz. nr 1175/5 Miejscowość: Gliwice Powiat: Gliwice Województwo: śląskie			Obiekt: wiata relaksacyjna Inwestor: Miasto Gliwice Wiercenie: BIO-GEO Dozór geol.: mgr inż. M. Małecki				System wiercenia: Mechaniczno-obrotowy			
							Rzędna: 226.40 m n.p.m.			
							Skala 1 : 50		Data wiercenia: 2025-10	
Wiercenie	Głębokość zwierciadła wody	Stratygrafia	Profil litologiczny		Przelot	Opis litologiczny	Symbol gruntu	Warstwa geotechniczna	Wilgotność	Stan gruntu
			[m]							
1	2	3	4	5	6	7	8	9	10	11
 1.00 ↗		INNE Nasyp	1.0		1.00	nasyp niekontrolowany [żużel] czarny	Mg [nN]	I	w	
						nasyp niekontrolowany [gлина, piasek średni, ił] szaro-brązowy				
		CZWARTORZĘD Pleistocen	2.0		1.90	ił z piaskiem [gлина piaszczysta zwięzła] szary	saCl [Gpz]	IIb		pl
					2.80	ił z piaskiem [gлина piaszczysta zwięzła] szary		IIa	mw	tpl
			3.0		3.00					